



ISSN 1988-6047

DEP. LEGAL: GR 2922/2007

Nº 38 - ENERO DE 2011

“DÍA AMBIENTAL Y CULTURAL EN EL PARAJE NATURAL DE CABO DE GATA”

AUTORÍA INÉS MARÍA ÚBEDA GÁZQUEZ
TEMÁTICA DÍA AMBIENTAL Y CULTURAL EN EL PARAJE NATURAL DE CABO DE GATA
ETAPA PRIMARIA

Resumen

Se muestra en esta publicación la memoria de una visita al paraje natural de cabo de gata, Níjar en Almería, de un grupo de alumnos/as de la misma localidad, de tercer ciclo de Educación Primaria, para despertar en ellos el gusto por la naturaleza y la vida al aire libre, conociéndola y respetándola, sabiendo que conocer lleva a respetar.

El Parque Natural de Cabo de Gata Níjar es un espacio protegido de máximo interés de Almería, Andalucía.

Palabras clave

NATURALEZA

CABO DE GATA

ESPACIO PROTEGIDO

PAISAJE

ESPECIES

PLANTAS

FAUNA

REPTILES

MAMÍFEROS

AVES



ISSN 1988-6047 DEP. LEGAL: GR 2922/2007 Nº 38– MES 1 DE 2011

1. INFORMACIÓN PREVIA.

Se trata de un parque marítimo-terrestre de origen volcánico, que ofrece uno de los más bellos paisajes de Andalucía, de aspecto desértico. En la zona costera que abarca se dan distintas unidades como, pequeñas calas, amplias playas, acantilados y arrecifes. El lugar por su gran interés ha sido declarado Reserva de la Biosfera por la UNESCO.

Entre la vegetación se incluye gran variedad de especies, adaptadas a vivir en las duras condiciones de aridez que el entorno ofrece. Así, lo más abundante es el matorral compuesto por plantas como el esparto, el palmito o la aulaga, entre otras. Además de estas, en el fondo marino, destaca la existencia de una planta que forma una amplia pradera, es la Posidonia oceánica, especie endémica del mediterráneo. También se puede observar especies únicas del lugar como es el caso del dragoncillo de Cabo de Gata.

La fauna también ocupa un lugar importante en este entorno, encontrándose gran riqueza y diversidad de esta. Las aves son el grupo más abundante; el lugar está catalogado como Zona de Especial Protección para las Aves. Debido a la calidad de las aguas, también se da una importante fauna marina, con peces, moluscos y crustáceos. Esta riqueza faunística del entorno, se ve aumentada por reptiles y mamíferos.

2. ANTES DE LA ACTIVIDAD.

- Te crees que lo sabes todo, pero... ¿crees realmente que lo conoces todo de Cabo de Gata? El siguiente cuestionario te pone a prueba sobre tus conocimientos. Demuestra que eres un sabelotodo con Verdadero o Falso. Piensa bien las respuestas y ¡Mucha suerte!.

V	F
---	---

La zona de Cabo de Gata es la más virgen y menos explorada de la provincia almeriense un terreno que encuentra su máxima expresión en los pequeños pueblos pesqueros de gran tradición donde las costumbres y las tradiciones parecen haberse quedado suspendidas en el tiempo, como si fuesen postales del pasado.

V	F
---	---

El carácter turístico del Poniente Almeriense hace que en él se den cita gran cantidad de playas con Bandera Azul, lo que lleva parejo una serie de comodidades y servicios que hacen mucho más cómoda la estancia a los visitantes.



ISSN 1988-6047 DEP. LEGAL: GR 2922/2007 Nº 38– MES 1 DE 2011

V	F
---	---

El escarpado relieve del levante almeriense confiere a sus pueblos un encanto aún más especial del que tiene por sí mismos: el ambiente pesquero, el predominante color blanco y, sobre todo, mucha tranquilidad.

V	F
---	---

El parque no dispone de un centro de información e interpretación de los recursos, usos y costumbres, que mediante una serie de paneles explicativos y atractivos juegos, permite al visitante hacerse una idea de lo que se va a encontrar.

V	F
---	---

Una de las principales actividades recreativas que se realizan en el parque, son las excursiones guiadas para escolares, donde se les explica de como no tener conciencia para conocer y por lo tanto respetar su medio físico.

- Buscamos más información en los libros que tengamos en la biblioteca, así como preguntando a nuestros padres pero sobre todo haciendo uso de las tecnologías de la información y la comunicación, en este caso, en concreto del ordenador.
- Busca en el diccionario las palabras siguientes y defínelas:
 - UNESCO:
 - Esparto:
 - Arrecifes:
 - Especies en extinción:
 - Fauna:
 - Volcánico:
 - Biosfera:
 - Acantilado:

3. DURANTE LA ACTIVIDAD.

- Estas prestando atención a la explicación de tu guía, no te despistes ni un momento porque sino no podrás completar esta actividad, y en verdad es una lastima...

PARQUE NATURAL


Nombre: Faro.....de gata

El.....cabo de, fue construido en 1863 y se encuentra en el extremo del.....Se levantó en el patio central delde San Francisco, edificado en la primera.....del.....XVIII. Es un punto de.....de los múltiples.....que vienen al Parque..... todos los años.

El mirador nos ofrece unas vistas de pequeñas....., puntiagudas y grandes acantilados, bañados por un.....cristalina.

Al lado del.....cabo....gata se encuentra el mirador del Arrecife de las.....que es en realidad el resto de una antigua chimenea.....

Navegar por todo el Cabo de Gata nos deleitará con increíbles..... y caprichos de la naturaleza, que nos muestran grandes vestigios del pasado de nuestro.....





ISSN 1988-6047 DEP. LEGAL: GR 2922/2007 Nº 38– MES 1 DE 2011

- Durante el recorrido estarás observando la gran cantidad de fauna que hay en este Parque Natural. Anota y clasifica los animales por categorías.

MAMÍFEROS	AVES	REPTILES	INSECTOS

- Recogemos la basura que nos encontramos en la playas que visitemos.
Es importante el mantenimiento y la conservación de las playas, de cara al futuro de las próximas generaciones. La actividad tiene también interés especial en alertar sobre las consecuencias que la suciedad y, por consiguiente, la contaminación tienen en la pesca. Esta actividad por parte de los niños y niñas trata de crear conciencia sobre la importancia de la conservación de las playas para la pesca, para prevenir la contaminación y también de cara a fomentar el reciclaje y teniendo en cuenta el cambio climático.

•

Dibuja aquí un detalle que encuentres en tu recorrido por el Parque Natural de Cabo de Gata.


4. DESPUÉS DE LA ACTIVIDAD.

- Estas preparado para unir con flechas y colorear aquello que te haya sorprendido en esta excursión, para ello te propongo que resuelvas estas adivinanzas demostrándome lo que sabes uniendo cada adivinanza con su dibujo correspondiente y coloreándolo, eso sí, corre que te alcanza el show de la adivinanza.

*Aparece por delante, por los lados,
por la espalda, te descuidas un instante
y te levanta la falda.*




*Está en el edificio, también
en la maceta, la llevas en el
pie, la coges en la huerta.*



*Somos más de mil hermanas
que bajo el mismo techo vivimos,
por la noche estamos de fiesta
y por el día dormimos.*



*Redondo, redondo
como un panadero,
quien me toma en verano
debe usar sombrero*





ISSN 1988-6047 DEP. LEGAL: GR 2922/2007 Nº 38– MES 1 DE 2011

- **Actividades para continuar trabajando en clase.**

- Después de la visita a Cabo de Gata, seguro que además de haber aprendido un montón de cosas nuevas tienes preguntas e interrogantes que te gustaría investigar. Por lo tanto es interesante que aproveches lo que sabes, has visto y has aprendido y lo ordenes con la ayuda de tu maestra.
 - Ponemos en común toda la clase los datos obtenidos durante la visita.
 - Elaboramos un documento sobre lo que ya sabemos del Parque Natural de Cabo de Gata.
 - Hacemos un listado de interrogantes, cuestiones que queramos aclarar o sobre las que queramos saber más.
 - Buscamos más información en los libros que tengamos en la biblioteca, en Internet, así como preguntando a nuestros padres.
 - Recuerda por todos los lugares que has pasado hasta llegar al Parque Natural Cabo de Gata y, una vez allí, todos los sitios y paisajes visitados.
 - Elaboramos un informe con todo lo que hemos aprendido sobre Cabo de Gata, lugares, comentarios, fotografías, dibujos...para comunicarlo a nuestros compañeros/as, familiares y amigos.
 - Ver y comentar en clase alguna película o documental en el que aparezca el Parque Natural de Cabo de Gata, Níjar, Almería.
 - Prepara una pequeña obra de teatro en la que se muestre una escena cotidiana de la Almería Natural, relacionada con todo lo que has aprendido durante esta visita.
 - La gastronomía almeriense: buscar en nuestro recetario tradicional, preguntando a los más mayores y consultando bibliografía, algunas recetas de origen andalusí. Elaboramos una de dulces por ejemplo, en la clase.
 - Realizamos un mural para tenerlo en clase donde se pegarán las mejores fotos de la excursión donde aparezcan todos los alumnos y alumnas de la clase.

- ✚ *No te los pierdas-Recuerda-*

La zona de Almería- Cabo de Gata- Níjar es la más virgen y menos explorada de la provincia almeriense, un terreno que encuentra su máxima expresión en los pequeños pueblos pesqueros de gran tradición donde las costumbres y las tradiciones parecen haberse quedado suspendidas en el tiempo, como si fuesen postales del pasado.

**INNOVACIÓN
Y
EXPERIENCIAS
EDUCATIVAS**

ISSN 1988-6047 DEP. LEGAL: GR 2922/2007 Nº 38– MES 1 DE 2011

El carácter turístico del Poniente Almeriense hace que en él se den cita gran cantidad de playas con Bandera Azul. El escarpado relieve del Levante Almeriense confiere a sus pueblos un encanto aún mas especial del que tienen por sí mismos: el ambiente pesquero, el predominante color blanco y, sobre todo, mucha tranquilidad.

- Señala en el mapa donde está Cabo de Gata.



5. BIBLIOGRAFÍA.

- *Cabo de Gata, Guía de la Naturaleza*, Ediciones El Olivo, 2010.
- <http://www.juntadeandalucia.es/medioambiente>

Autoría

- Nombre y Apellidos: INÉS MARÍA ÚBEDA GÁZQUEZ
- Centro, localidad, provincia: ALMERÍA
- E-mail: india-sport@hotmail.com